

Obec Břežany, zastoupená starostkou Janou Surovcovou, 671 65 Břežany 103

Č.j. OÚ Břež 77/2018

Věc: Výzva k prokázání vlastnictví drobných sakrálních staveb - kapliček a křížů- na katastru obce Břežany

Vyzýváme tímto , případné vlastníky drobných sakrálních staveb na katastru obce Břežany k prokázání vlastnického práva .

Jedná se o následující :

1) KAPLIČKY

Kaplička (na mackovické) stojící částečně na par.č. 8053 a částečně na par.č. 8061 v k.ú. Břežany u Znojma

Kaplička (u Ležáku) stojící částečně na par.č. 8149 a částečně na par.č. 8204 v k.ú. Břežany u Znojma

Kaplička (u nádraží) stojící částečně na par.č. 8593 a částečně na par.č. 8579 v k.ú. Břežany u Znojma

2) KŘÍŽE

Kříž (u sklepů) stojící na par.č. 3698/94 v k.ú. Břežany u Znojma

Kříž (u Bobků) stojící na pozemku par.č. 3698/11 v k.ú. Břežany u Znojma

Kříž (u Koláčků) stojící na pozemku par.č. st.335 v k.ú. Břežany u Znojma

Kříž (na pravické) stojící na pozemku par.č. 8950 v k.ú. Břežany u Znojma

Kříž (u domu Novosadových) na pozemku par.č. st.141 v k.ú. Břežany u Znojma

Kříž (čejkovická u značky Břežan) stojící částečně na pozemku par.č. 9205 a částečně na pozemku par.č. 9239 v k.ú. Břežany u Znojma

Kříž (na křížovém vrchu) v k.ú. Břežany u Znojma

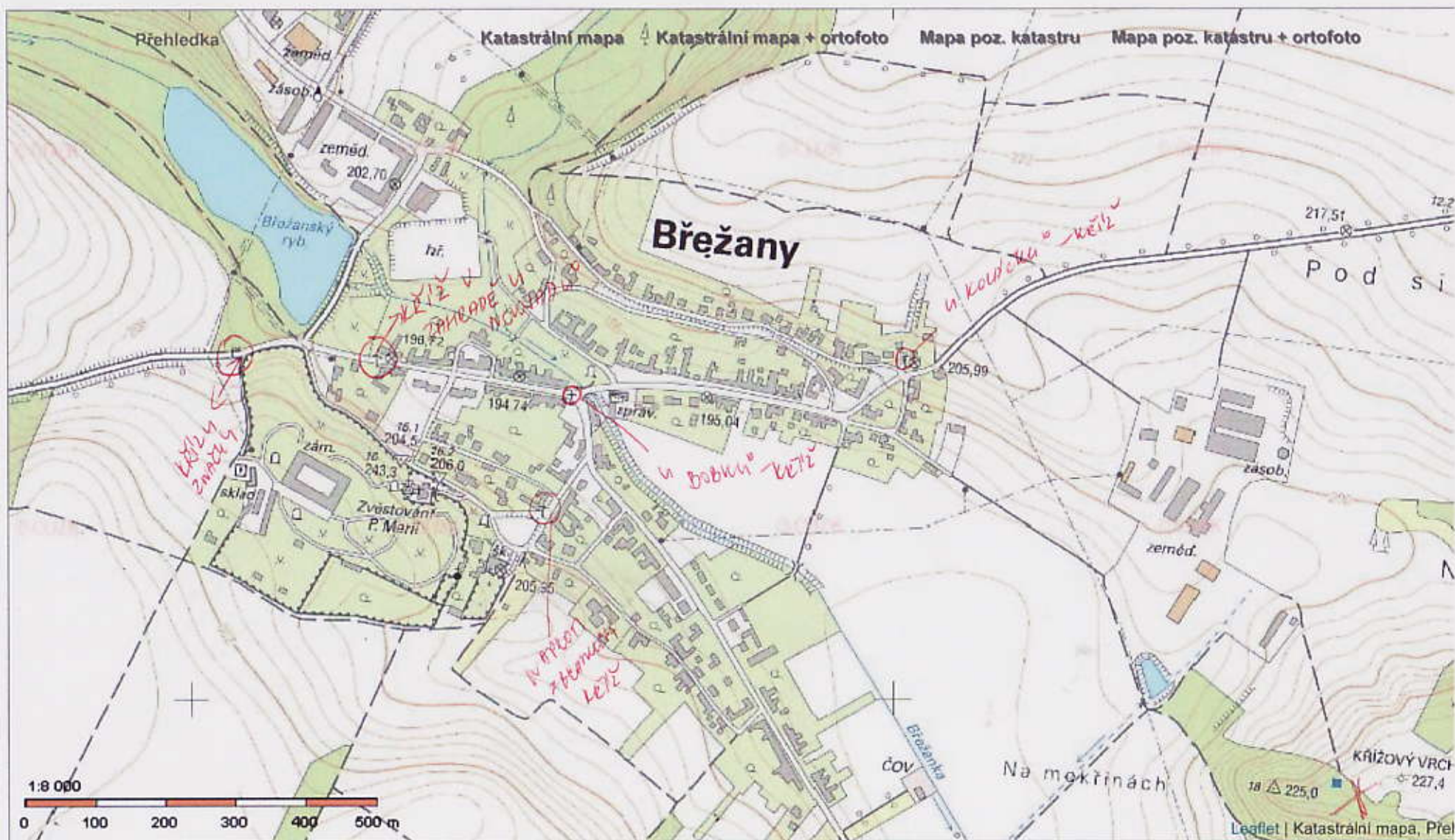
V případě nedoložení dokumentů k prokázání vlastnického práva nejpozději do 30.10.2018 bude drobná sakrální stavba převedena do majetku obce Břežany a s majiteli pozemku, na kterém se nachází, bude sepsána nájemní smlouva na užívání pozemku pod touto drobnou sakrální stavbou.

V Břežanech dne 08. 02. 2018

Vyvěšeno dne 08.02.2018

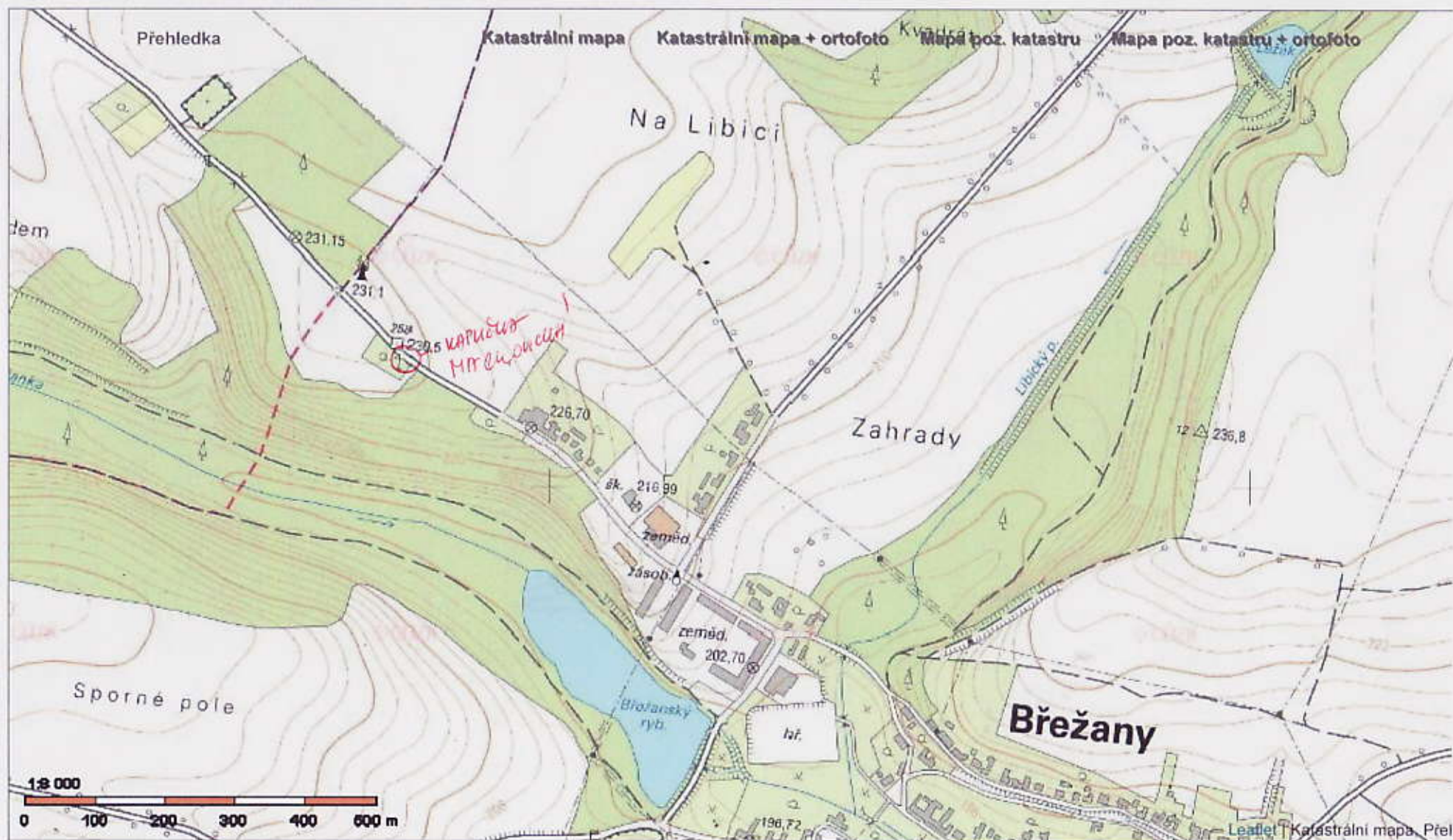


Jana Surovcová
Jana Surovcová, starostka obce



Obsah katastrální mapy a mapy pozemkového katastru se zobrazuje od měřítka 1:5000.
 Podrobnější informace k používání mapy, aktualizaci dat a jejího obsahu jsou uvedeny v [návodě](#) (PDF formát).
Veškeré zjištěné hodnoty souřadnic a délek nelze využívat pro vytyčování hranic pozemků v terénu.

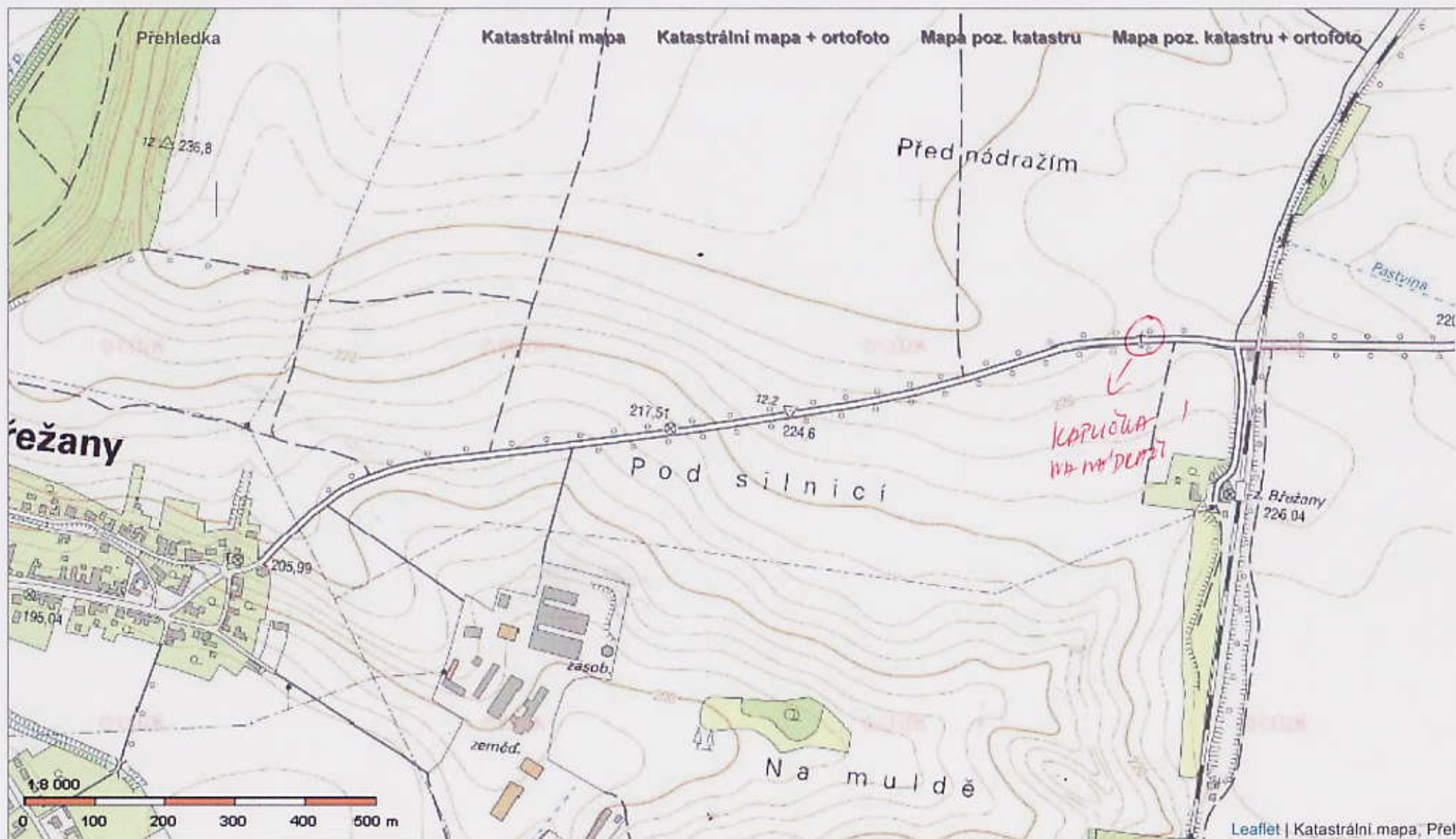
Kříž
 NA KLETĚ včern



Obsah katastrální mapy a mapy pozemkového katastru se zobrazuje od měřítka 1:5000.
 Podrobnější informace k používání mapy, aktualizaci dat a jejího obsahu jsou uvedeny v [nápořádě](#) (PDF formát).
Veškeré zjištěné hodnoty souřadnic a délek nelze využívat pro vytyčování hranic pozemků v terénu.



Obsah katastrální mapy a mapy pozemkového katastru se zobrazuje od měřítka 1:5000.
Podrobnější informace k používání mapy, aktualizaci dat a jejího obsahu jsou uvedeny v [návodě](#) (PDF formát).
Veškeré zjištěné hodnoty souřadnic a délek nelze využívat pro vytyčování hranic pozemků v terénu.



Obsah katastrální mapy a mapy pozemkového katastru se zobrazuje od měřítka 1:5000.
 Podrobnější informace k používání mapy, aktualizaci dat a jejího obsahu jsou uvedeny v [návodě](#) (PDF formát).
Veškeré zjištěné hodnoty souřadnic a délek nelze využívat pro vytyčování hranic pozemků v terénu.